

N3 St. Wendel – Saarbrücken

HALTESTELLE	Betriebs- tage*
St. Wendel ZOB	4:05
Niederlinxweiler Oberlinxweilerstraße	4:08
Niederlinxweiler Bahnhof	4:09
Niederlinxweiler Ottweilerstraße	4:10
Ottweiler St-Rémy-Brücke	4:11
Ottweiler Bahnhof	4:12
Ottweiler Turnerdenkmal	4:12
Ottweiler, Am Mühlenberg	4:13
Ottweiler Saarbrücker Straße	4:14
Ottweiler Etwies	4:15
Schafbrücker Mühle, Ottweiler	4:16
Wiebelskirchen Ottweilerstraße	4:17
Wiebelskirchen Adlersbergstraße	4:18
Wiebelskirchen Steinbacher Straße	4:19
Wiebelskirchen Wibilohaus	4:20
Wiebelskirchen Karl-Marx-Straße	4:20
Wiebelskirchen Prälat-Schütz-Straße	4:21
Wiebelskirchen Lessingstraße	4:22
Wiebelskirchen Kuchenberg	4:23
Neunkirchen Nahebahnschacht	4:24
Neunkirchen Hbf (Brücke)	4:24
Neunkirchen Lindenallee	4:26
Neunkirchen Stummndenkmal	4:27
N71 nach Eppelborn ab	4:30
N73 nach Bexbach ab	4:30
N74 nach Münchwies ab	4:30
N75 nach Ludwigsthal ab	4:30
N79 nach Spiesen-Elversberg ab	4:30
Saarbrücken Trierer Straße	4:51
Saarbrücken Hbf	4:53
Saarbrücken Bahnhofstraße	4:54
Saarbrücken Gutenbergstraße	4:55
Saarbrücken Hansah./Ludwigskreisel	4:57
Saarbrücken Rathaus	4:59

In **Neunkirchen** Lindenallee erreichen Sie das **NachtTaxi Neunkirchen (NaTaN)** nur nach telefonischer Voranmeldung (mind. 30 min vorher unter **06821 80 80**):

Linie N71¹ in Richtung Landsweiler – Schiffweiler – Stennweiler – Heiligenwald – Wemmetsweiler – Merchweiler – Illingen – Uchtelfangen – Wustweiler – Wiesbach – Humes – Hierscheid – Dirmingen – Habach Eppelborn – Bubach-Calmesweiler – Macherbach – Neububach.

Linie N73¹ in Richtung Wellesweiler – Bexbach – Oberbexbach,

Linie N74¹ in Richtung Wiebelskirchen – Hangard – Münchwies,

Linie N75¹ in Richtung Eschweilerhof – Furpach – Kohlhof – Ludwigsthal,

Linie N79¹ in Richtung Spiesen-Elversberg – Heinitz.

In **St. Wendel ZOB** erreichen Sie:

die N6 nach Marpingen – Tholey – Lebach,

die N7 nach Oberthal – Primstal – Wadern,

die N62² nach Namborn – Nohfelden – Türkismühle – Neunkirchen/Nahe – Otzenhausen,

die N63² nach Baltersweiler – Hofeld – Roschberg – Freisen – Schwarzerden

sowie die N64² nach Oberkirchen – Niederkirchen – Dörrenbach – Werschweiler.

¹ Achtung: Abweichender Tarif! Infos erhalten Sie beim Kundenzentrum der NVG unter Tel.: 06821 240240 oder unter www.nvg-neunkirchen.de

² Abweichende Betriebstage N62, N63, N64: Karfreitag auf Ostersonntag findet kein Nachtbusverkehr statt.

N3 Saarbrücken – St. Wendel

Die Linie N3 Richtung St. Wendel fährt in Saarbrücken Rathaus um 3:02 Uhr ab.

N6 St. Wendel – Tholey – Lebach

N66 Hasborn – Scheuern

N67 St. Wendel – Marpingen – Berschweiler

HALTESTELLE	**	Betriebstage*				
		R4 ³	LT N66	N6	LT N66	
Anmerkungen	N67					
St. Wendel Ziegeleistraße						
St. Wendel ZOB	2:10	2:10		4:05		
St. Wendel Globus Ost	2:12	-	-	-		
St. Wendel Ziegeleistraße	2:14	-	-	-		
St. Wendel Globus	-	2:12	-	-		
St. Wendel Gemeinschaftsschule	-	2:13	-	-		
St. Wendel Wendelinuspark	-	2:14	-	-		
St. Wendel Abzw. Gewerbegebiet	-	2:15	-	-		
St. Wendel Harschberg	-	2:16	-	-		
Winterbach Latteck	-	2:18	-	-		
Winterbach Kirche	-	2:19	-	-		
Winterbach Friedhof	-	2:20	-	-		
St. Wendel Weimarer Straße	2:15	-		4:07		
Oberlinxweiler Ortsmitte	2:16	-		4:08		
Oberlinxweiler Dilling	2:18	-		4:09		
Oberlinxweiler Wurzelbach	2:20	-		4:10		
Remmesweiler Schäfer	2:24	-		4:12		
Remmesweiler Tankstelle	2:25	-		4:14		
Urexweiler Halle	2:29	-		4:19		
Urexweiler Hauptstraße	2:30	-		4:21		
Urexweiler Forsthaus	2:31	-		4:22		
Marpingen Fuchs	2:34	-		4:25		
Marpingen Langenstrank				4:27		
Marpingen Markt	2:35	-		4:35		
Marpingen Alsweilerstraße	-	-		4:36		
Alsweiler Sägewerk	-	-		4:37		
Alsweiler Hiwvelhaus	-	2:23		4:38		
Marpingen Langenstrank	2:36	-		4:27		
Berschweiler Ortseingang	2:39	-		4:30		
Berschweiler Mitteldorf	2:40	-		4:30		
Berschweiler Bost	2:41	-		-		
Marpingen Langenstrank				4:33		
Alsweiler Schlick		2:24		4:39		
Tholey Dirminger Straße		2:26		4:41		
Tholey Am Weiher		2:27		4:42		
Theley Ziegelhütte		2:29		4:45		
Theley Roth		2:30		4:46		
Theley Kirche		2:31		4:47		
Theley Vignal		2:32		4:48		
Theley Gewerbegebiet		2:33		4:49		
Hasborn Josef-Marx-Straße		2:37		4:54		
Hasborn Abzw Überroth		2:38		4:55		
Hasborn Kirche		2:39	2:41	4:56	4:57	
Hasborn Abzw Überroth		-	2:42	-	4:58	
Dautweiler Heckmann		-	2:43	-	4:59	
Überroth Zur Bergerflur		-	2:46	-	5:02	
Niederhofen Aatz		-	2:47	-	5:03	
Lindscheid Siedlung		-	2:49	-	5:05	
Lindscheid Johann		-	2:50	-	5:06	
Dorf im Bohnental Dewes		-	2:52	-	5:08	
Dorf im Bohnental Abzweigung		-	2:52	-	5:08	
Neipel Abzw Dorf		-	2:52	-	5:08	
Neipel Scherer		-	2:52	-	5:08	
Neipel Schule		-	2:53	-	5:09	
Neipel Sandkaul		-	2:54	-	5:10	
Scheuern Kirsch		-	2:55	-	5:11	
Scheuern Kirche		-	2:56	-	5:12	
Hasborn Wällerchen		2:40		4:57		
Hasborn Abzw. Leitzweiler		2:41		4:58		
Bergweiler Lachmühle		2:43		5:00		
Bergweiler Kapelle		2:44		5:02		
Sotzweiler Löb		2:46		5:03		
Sotzweiler John		2:47		5:04		
Sotzweiler Scherer		2:48		5:05		
Sotzweiler Autobahnmeisterei		2:50		5:07		
Thalexweiler Abzw. Steinbach		2:52		5:10		
Thalexweiler Schule		2:53		5:11		
Aschbach Windhäuser		2:54		5:12		
Aschbach Volksbank		2:55		5:13		
Aschbach Schule		2:56		5:14		
Aschbach Ziegelei		2:57		5:15		
Neububach B 269		2:59		5:17		
Lebach Abzw. Gresaubach		3:01		5:18		
Lebach Tholeyer Str.		3:02		5:19		
Lebach Theelbrücke		3:03		5:20		
Lebach Bahnhof		3:07		5:22		

³ In der Nacht von Silvester auf Neujahr, an Fasching in der Nacht von Donnerstag (Weiberfasching) auf Freitag sowie von Sonntag auf Rosenmontag als Nachtbus N65.



Zeitumstellung:
In den Nächten mit Zeitumstellung fahren die Nachtbusse bis Betriebsschluss nach der „alten“ Uhrzeit (Uhrzeit vor der jeweiligen Zeitumstellung).

Alle Angaben ohne Gewähr. Gültig ab 01.01.2025

N7 St. Wendel – Oberthal - Wadern

N68 (St. Wendel -) Selbach - Braunshausen - Sitzerath

HALTESTELLE	Betriebstage*		
	R2 ⁴	N7	LT N68
Anmerkungen			
St. Wendel ZOB	2:10	4:05	2:10
St. Wendel Ziegeleistraße		4:09	-
St. Wendel Annen-Apotheke	2:11	-	2:11
St. Wendel Kirche St. Anna	2:12	-	2:12
St. Wendel Alsfassener Mühlwies	2:13	-	2:13
St. Wendel Alsfassener Straße	2:14	-	2:14
St. Wendel Globus Ost	-	4:10	-
St. Wendel Globus	-	4:11	-
St. Wendel Gemeinschaftsschule	-	4:12	-
St. Wendel Wendelinuspark	-	4:13	-
St. Wendel Abzweig Gewerbegebiet	-	4:14	-
St. Wendel Harschberg	-	4:15	-
Winterbach Latteck	-	4:17	-
Winterbach Kirche	-	4:18	-
Winterbach Abzweig Bliesen		4:19	-
Bliesen Roter Stein	2:17	-	2:17
Bliesen Abzweig Zäselersstraße	2:18	4:21	2:18
Bliesen Kirche	2:19	4:22	2:19
Bliesen Flächenbach	2:20	4:23	2:20
Bliesen Elmern	2:21	4:24	2:21
Oberthal Schloßstraße	2:22	4:25	2:22
Oberthal Therre	2:23	4:26	2:23
Oberthal Abzweig Mehrzweckhalle	2:24	4:27	2:24
Gronig Schohl	2:25	4:28	2:25
Gronig Jakobstraße	2:26	4:29	2:26
Selbach Abzweig	2:30	4:33	2:30
Selbach An der Kapelle	2:31	4:34	2:31
Selbach Primstaler Straße	2:31	-	2:32
Selbach Am Sengert	2:32	-	2:32
Selbach Am Sengert	-	-	2:32
Selbach Primstaler Straße	-	-	2:35
Selbach Schafbrücker Straße	2:36	4:35	2:36
Neunkirchen/Nahe Weilerweg	2:38	4:37	2:38
Neunkirchen/Nahe In der Orth	2:40	4:39	2:40
Neunkirchen/Nahe Weilerhof	2:42	4:41	2:42
Eiweiler (Prims) Lindenhof	-	4:45	2:46
Eiweiler (Prims) Dorfplatz	2:47	4:46	2:47
Primstal Abzweig Eiweiler	2:51	4:50	2:51
Primstal Tholeyer Straße	2:52	4:51	2:52
Primstal Hohlstraße	2:53	4:52	2:53
Primstal Mettnicher Straße	2:54	-	2:54
Primstal Friedhofstraße	-	4:52	-
Primstal Haagstraße	-	4:53	-
Primstal Hinter Krähenbusch	-	-	-
Kastel Primsbrücke	2:58	-	2:58
Braunshausen Kirche	3:00	-	3:00
Nonnweiler Gewerbepark	3:02	-	3:02
Nonnweiler Mariahütte Werk	3:03	-	3:03
Nonnweiler Eisenbahnstraße	3:05	-	3:05
Nonnweiler Dorfplatz	3:06	-	3:06
Nonnweiler Kreuzung Nord	3:07	-	3:07
Bierfeld Wendalinusstraße	3:08	-	3:08
Bierfeld Zur Bergerflur	3:09	-	3:09
Bierfeld Homesweg	3:10	-	3:10
Bierfeld Sitzerather Straße	3:10	-	3:10
Sitzerath Im Erker	3:13	-	3:13
Sitzerath Markt	3:14	-	3:14
Krettnich Brücke		4:55	
Lockweiler Feltes		4:56	
Lockweiler Kasper		4:57	
Lockweiler Jost		4:58	
Lockweiler Thyssen		4:59	
Dagstuhl Bahnhofstraße		5:00	
Wadern Rewe		5:01	
Wadern Poststraße		5:02	
Wadern ZOB		5:03	

⁴ In der Nacht von Silvester auf Neujahr, an Fasching in der Nacht von Donnerstag (Weiberfasching) auf Freitag sowie von Sonntag auf Rosenmontag als Nachtbus N68. Ab Selbach Am Sengert an allen Betriebstagen weiter als Nachtbus N68.

N63 St. Wendel – Schwarzerden

HALTESTELLE	Betriebstage**	
St. Wendel Ziegeleistraße	2:10	4:02
Zug von Saarbrücken an	2:04	
N3 von Saarbrücken an		3:55
St. Wendel ZOB C	2:13	4:05
St. Wendel Mommstr.	2:14	4:06
Baltersweiler Weiselberg	2:18	4:10
Baltersweiler Funk	2:19	4:11
Baltersweiler Kirche	2:20	4:12
Mauschbach Alte Mühle	2:21	4:13
Mauschbach Friedhof	2:21	4:13
Hofeld Kreuzung	2:22	4:14
Hofeld Abzweig Mauschbach	2:23	4:15
Furschweiler Bornerhof	2:24	4:16
Furschweiler Dorflinde	2:26	4:18
Furschweiler Annenschule	2:27	4:19
Furschweiler Abzweig Roschberg	2:30	4:22
Roschberg Feuerwehrhaus	2:33	4:25
Roschberg Gh Hofer	2:34	4:26
Grügelborn Lindenbornstraße	2:36	4:28
Grügelborn Lindenbrunnen	2:37	4:29
Grügelborn Friedhofstraße	2:38	4:30
Reitscheid Zoll	2:42	4:34
Reitscheid Ortsmitte	2:43	4:35
Freisen Bahnhof	2:47	4:39
Freisen ZOB B	2:48	4:40
Freisen Rathaus	2:49	4:41
Schwarzerden Ortsmitte	2:52	4:44

N62 St. Wendel – Otzenhausen

HALTESTELLE	Betriebstage**	
St. Wendel ZOB	2:10	4:03
St. Wendel Ziegeleistraße	2:12	4:05
St. Wendel Globus Ost	2:13	4:06
St. Wendel Annen-Apotheke	2:14	4:07
St. Wendel Kirche St. Anna	2:15	4:08
St. Wendel Alsfassener Mühlwies	2:16	4:09
St. Wendel Alsfassener Straße	2:17	4:10
Bliesen Roter Stein	2:18	4:11
Bliesen Abzweig Zäselersstraße	2:19	4:12
Bliesen Kirche	2:20	4:13
Bliesen Flächenbach	2:21	4:14
Bliesen Elmern	2:22	4:15
Oberthal Linden	2:23	4:16
Oberthal Hanselberg	2:24	4:17
Oberthal Brücke	2:25	4:18
Güdesweiler Scheid	2:26	4:19
Güdesweiler Dorfplatz	2:26	4:19
Güdesweiler Dorfplatz	2:27	4:20
Steinberg-Deckenhardt Auf der Mess	2:29	4:22
Steinberg-Deckenhardt Ortsmitte	2:30	4:23
Steinberg-Deckenhardt Feuerwehrhaus	2:31	4:24
Namborn Siedlung	2:28	4:21
Namborn Pfarrhaus	2:29	4:22
Eisweiler Herrenwald	2:30	4:23
Eisweiler Gh Liebenburg	2:30	4:23
Eisweiler Allerburg	2:30	4:23
Pinsweiler Ortsmitte	2:31	4:24
Hirstein Hauptstraße	2:32	4:25
Hirstein Ortsmitte	2:32	4:25
Gehweiler Ortsmitte	2:33	4:26
Hirstein Ortsmitte	2:34	4:27
Asweiler Ortsmitte	2:38	4:31
Eitzweiler Ortsmitte	2:39	4:32
Wolfersweiler Walhauser Straße	2:42	4:35
Mosberg-Richweiler Friedenbergsstraße	2:39	4:32
Mosberg-Richweiler Alte Schule	2:40	4:33
Walhausen Ortsmitte	2:43	4:36
Wolfersweiler Ortsmitte	2:43	4:36
Wolfersweiler Heiderweg	2:44	4:37
Nohfelden Burg	2:46	4:39
Nohfelden Buchwaldstraße	2:46	4:39
Nohfelden Bahnhofstraße	2:47	4:40
Nohfelden L135	2:47	4:40
Türkismühle Naheau	2:48	4:41
Türkismühle Einkaufsmärkte	2:49	4:42
Türkismühle Bahnhof	2:50	4:43
Türkismühle Finkenweg	2:44	4:37
Gonnesweiler Talgarten	2:45	4:38
Gonnesweiler Oberdorf	2:46	4:39
Gonnesweiler Abzweig Elzenb. Mühle	2:47	4:40
Neunkirchen/Nahe Dorfmitte	2:48	4:41
Neunkirchen/Nahe Sportplatz	2	



Ihre Mobilitätsberatung vor Ort

TourRondo, Mommstraße 4a, St. Wendel
Telefon: 06851/8060404
www.saar-mobil.de
 Fahrplan- und Tarifauskünfte, AboService, Fundsachen
 Persönliche Beratung in unserem Kundenzentrum erhalten Sie zu folgenden Öffnungszeiten: Mo., Di., Do., Fr. von 07:30 – 13:30 Uhr und 14:00 – 17:00 Uhr, Mi. von 14.00 – 18.00 Uhr
 Mittwochs ist das TourRondo vormittags zwar geöffnet, der Schalter von Saar-Mobil jedoch nicht besetzt.
 saarVV Hotline unter 06898/500-4000
 Mo-Sa: 6 – 19 Uhr, Sonn- u. feiertags: 8 – 18 Uhr

Bestens informiert!

saarVV Call- & Abo-Center*
 Hohenzollernstraße 8
 66333 Völklingen
 Tel.: 06898 500 4000
 Fax: 06898 500 4100
 E-Mail: service@saarVV.de
 Mo. – Fr.: 7 Uhr – 19 Uhr
 Sa., So. und Feiertage: 8 Uhr – 18 Uhr



*Hinweis: Sie erreichen das saarVV Call- & Abo-Center nur telefonisch und per E-Mail. Montag bis Freitag ab 17 Uhr sowie samstags, sonn- und feiertags erhalten Sie nur Fahrplan- und Tarifauskünfte.







Weitere Infos online unter www.saarVV.de  Hier steigt 'ich ein!

Landkreis St. Wendel
Netz der Nachtbuslinien
und Linientaxis



Legende

-  Bahnlinie
-  Buslinie
-  Stadt, Gemeinde, Ortsteil
- N62**  Liniennummer

Deutschland-Ticket als bundeseinheitliches Job-Ticket

- ▶ Bei einem Arbeitgeberzuschuss von mindestens 25 % gewähren die Verkehrsunternehmen einen Rabatt von 5 %
- ▶ Mindestens 30 % Ersparnis für die Beschäftigten
- ▶ Bundesweit mobil mit Bus und Bahn im Nahverkehr
- ▶ Erhältlich als HandyTicket (Abo auf Handy) oder eTicket (Chipkarte)
- ▶ Bezug: ausschließlich über den Arbeitgeber



Günstig unterwegs mit den Nachtbussen

Einheitlicher Nachtbustarif im ganzen Saarland
 Die Fahrt mit den Nachtbussen kostet innerhalb der saarländischen Landkreise für alle Fahrgäste **2,50 Euro** pro Person. Fahrten, die über eine Landkreisgrenze hinausgehen, kosten **5,- Euro** pro Person.
Tarifhinweis: Anerkennung der saarVV-Zeitkarten und Semestertickets der saarländischen Hochschulen auf den Nachtbussen sowie den Linientaxis. NICHT anerkannt werden Vergünstigungskarten wie z. B. saarVV Card, BahnCard etc.

+BUS PlusBus-Linien bis spät abends unterwegs

Die PlusBus-Linien R2 und R4 ergänzen mit der Spätfahrt um 2:10 Uhr (nur samstags) ab St. Wendel ZOB wie bislang das Nachtbusangebot im Landkreis und werden ebenfalls durch den Einsatz von Linientaxi ergänzt.
Wichtiger Tarifhinweis: In den PlusBus-Linien gilt der saarVV-Tarif und alle sonstigen Angebote des saarVV.

Das neue Junge-Leute-Ticket – exklusiv im Saarland

- ▶ 39,40 € pro Monat
- ▶ Für Schüler, Azubis und Freiwilligendienstleistende (FSJ/FÖJ/BFD) mit Wohnsitz im Saarland
- ▶ Bundesweit mobil mit Bus und Bahn im Nahverkehr
- ▶ Erhältlich als eTicket (Chipkarte)
- ▶ Kauf: im saarVV Online-Abo-Shop

